

Informe Epidemiológico

20 DE MAIO DE 2020

Nº 75

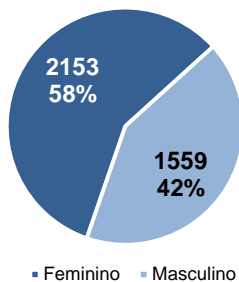
Tabela 1 – Frequência de casos segundo classificação operacional para COVID-19. Alagoas, 2020.

| Casos Notificados | Em investigação | | Casos Confirmados | | Casos Descartados | | Óbito/Letalidade | |
|-------------------|-----------------|-------------|-------------------|-------------|-------------------|-------------|------------------|-------------|
| | Quantidade | Porcentagem | Quantidade | Porcentagem | Quantidade | Porcentagem | Quantidade | Porcentagem |
| 8.069 | 1.370 | 17,0% | 4.437 | 55,0% | 2.262 | 28,0% | 251 | 5,7% |

Fonte: CIEVS/AL dados em 20/05/2020.

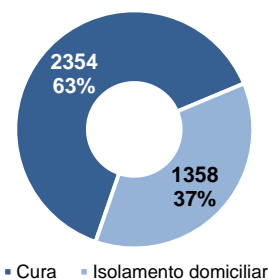
SÍNDROME GRIPAL (SG)

Gráfico 1 – Casos confirmados de SG com confirmação laboratorial para COVID-19, segundo sexo. Alagoas, 2020.



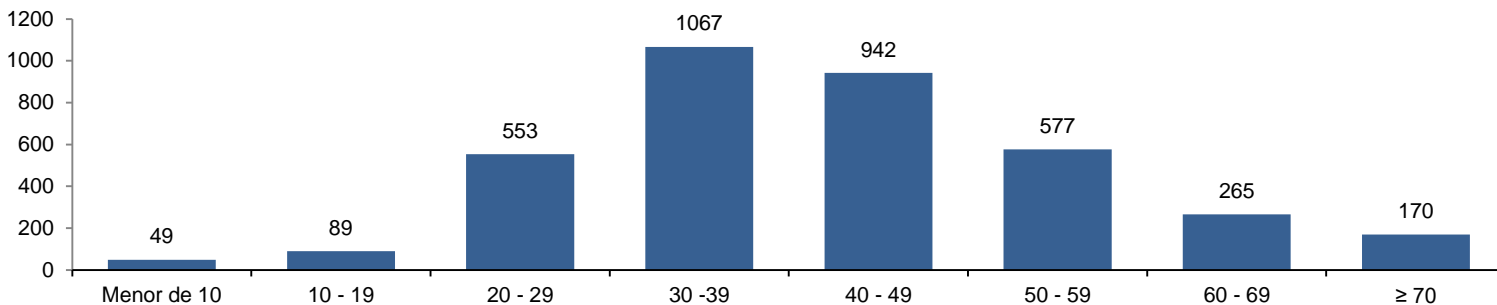
Fonte: CIEVS/AL dados em 20/5/2020.

Gráfico 2 – Frequência de casos confirmados de SG por COVID-19, segundo evolução. Alagoas, 2020.



Fonte: CIEVS/AL dados em 20/5/2020.

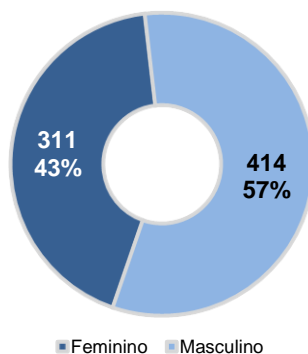
Gráfico 3 – Casos de SG com confirmação laboratorial para COVID-19, segundo faixa etária. Alagoas, 2020.



Fonte: CIEVS/AL dados em 20/5/2020.

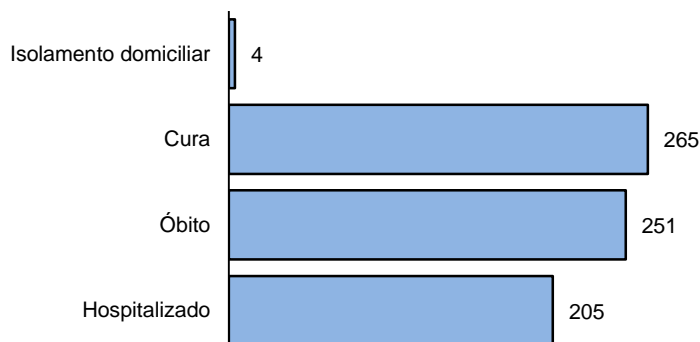
SÍNDROME RESPIRATÓRIA AGUDA GRAVE (SRAG)

Gráfico 4 – Casos confirmados de SRAG com confirmação laboratorial para COVID-19, segundo sexo. Alagoas, 2020.



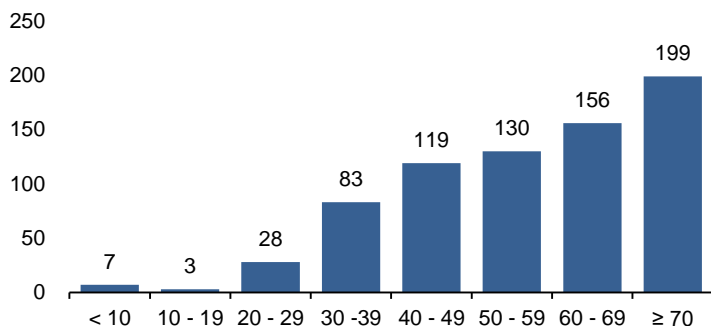
Fonte: CIEVS/AL dados em 20/5/2020.

Gráfico 5 – Frequência de casos confirmados de SRAG por COVID-19, segundo evolução. Alagoas, 2020.



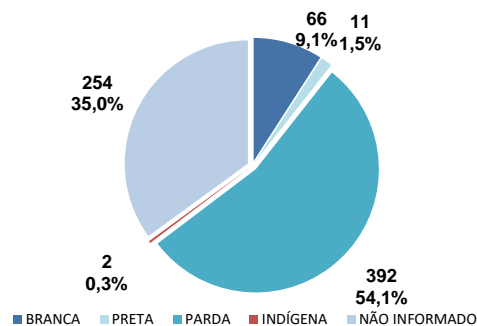
Fonte: CIEVS/AL dados em 20/5/2020.

Gráfico 6 – Frequência da faixa etária dos casos confirmados de SRAG por COVID-19. Alagoas, 2020.



Fonte: CIEVS/AL dados em 20/5/2020.

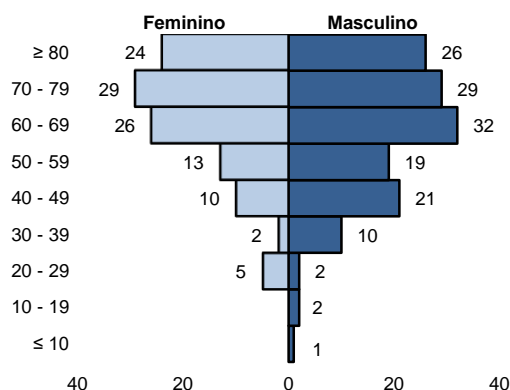
Gráfico 7 – Frequência de casos confirmados de SRAG por COVID-19, segundo raça/cor. Alagoas, 2020.



Fonte: CIEVS/AL dados em 20/5/2020.

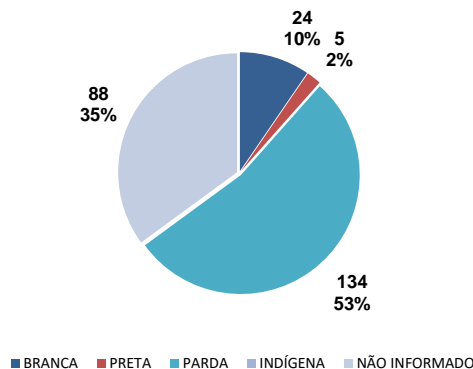
ÓBITOS CONFIRMADOS

Gráfico 8 – Pirâmide etária dos óbitos confirmados por COVID-19, segundo sexo. Alagoas, 2020.



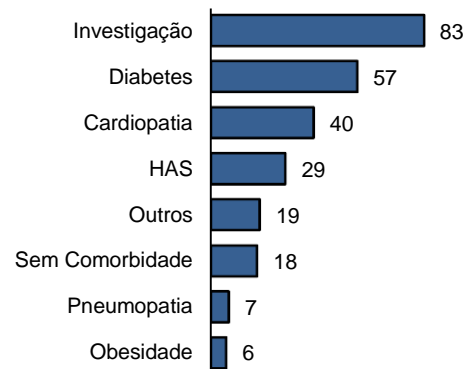
Fonte: CIEVS/AL dados em 20/5/2020.

Gráfico 9 – Frequência de óbitos confirmados por COVID-19, segundo raça/cor. Alagoas, 2020.



Fonte: CIEVS/AL dados em 20/5/2020.

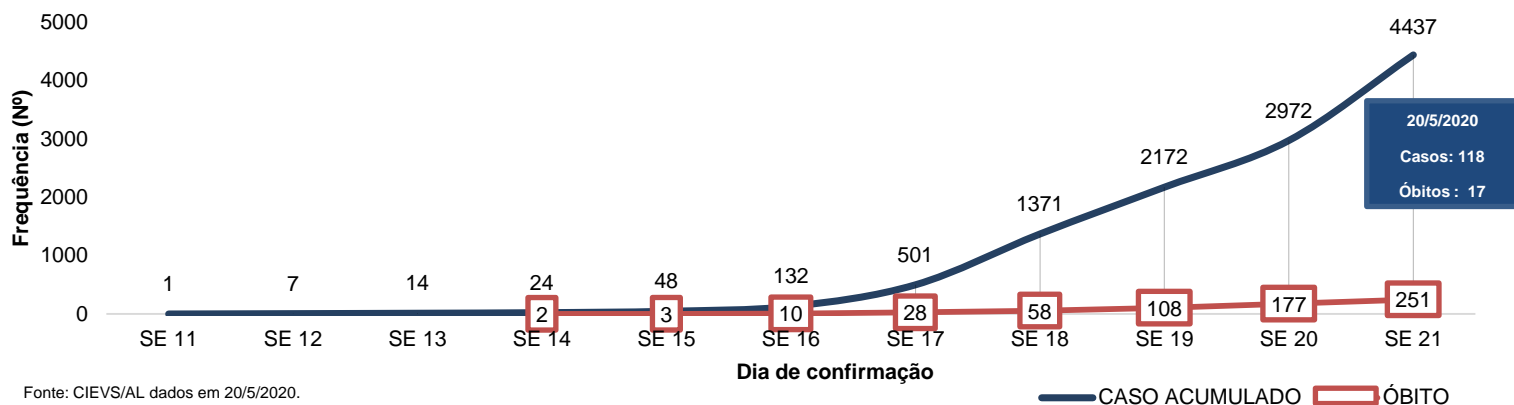
Gráfico 10 – Frequência dos óbitos confirmados por COVID-19, segundo comorbidade. Alagoas, 2020.



Fonte: CIEVS/AL dados em 20/5/2020.

EVOLUÇÃO DE CASOS E ÓBITOS

Gráfico 11 – Frequência de casos confirmados cumulativamente e óbitos segundo semana epidemiológica de confirmação. Alagoas, 2020.



Fonte: CIEVS/AL dados em 20/5/2020.

TESTES LABORATORIAIS

ESTOQUE DE TESTES LABORATORIAIS DA COVID-19 PARA DIAGNÓSTICO NA POPULAÇÃO:

- ▶ (RT-PCR): 23.568 reações;
- ▶ Teste Rápido (TR) Ministério da Saúde: 24.869 testes;
- ▶ Teste Rápido (TR) adquiridos pelo Governo de Alagoas: 15.560.

PROFISSIONAIS DA SAÚDE

| | |
|------------------------------------|-------|
| Total de Casos Notificados | 8.069 |
| Profissionais da Saúde Notificados | 1.821 |
| Percentual | 22,6% |

Fonte: e-SUS VE dados em 19/5/2020.

20 DE MAIO DE 2020

Nº 75

DISTRIBUIÇÃO ESPACIAL

Figura 1 – Distribuição espacial dos casos e óbitos confirmados por COVID-19, segundo município de residência. Alagoas, 2020.

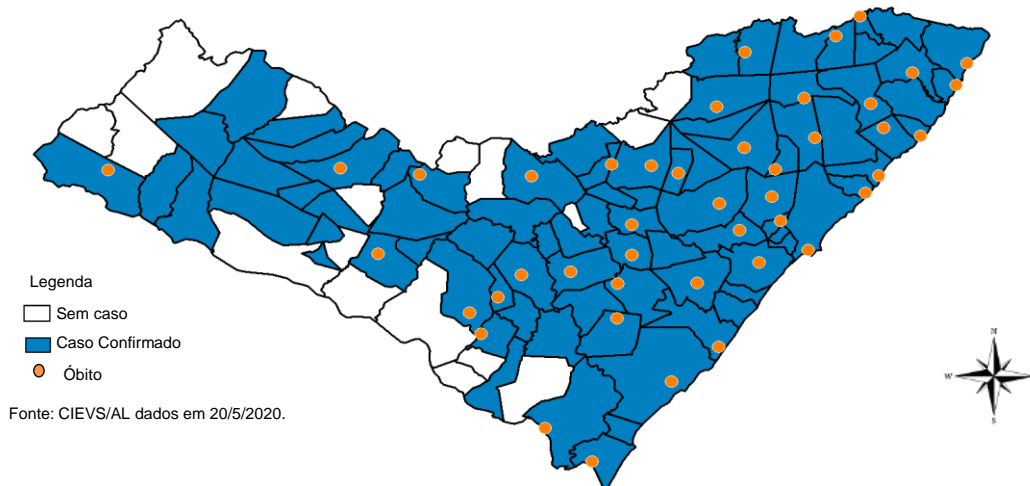


Tabela 3 – Frequência de casos e óbitos confirmados de COVID-19, segundo município de residência. Alagoas, 2020.

| MUNICÍPIO DE RESIDÊNCIA | CASOS CONFIRMADOS | ÓBITOS CONFIRMADOS | MUNICÍPIO DE RESIDÊNCIA | CASOS CONFIRMADOS | ÓBITOS CONFIRMADOS |
|-------------------------|-------------------|--------------------|-------------------------|-------------------|--------------------|
| Anadia | 13 | 1 | Marechal Deodoro | 97 | 8 |
| Arapiraca | 141 | 7 | Maribondo | 3 | 1 |
| Atalaia | 36 | 2 | Matriz do Camaragibe | 8 | 1 |
| Barra de Santo Antônio | 5 | 1 | Messias | 7 | 1 |
| Barra de São Miguel | 9 | - | Monteirópolis | 4 | - |
| Batalha | 6 | 1 | Murici | 63 | 2 |
| Boca da Mata | 15 | 1 | Novo Lino | 1 | 1 |
| Branquinha | 5 | - | Olho D'Água das Flores | 5 | - |
| Cacimbinhas | 4 | 1 | Olho D'Água do Casado | 1 | - |
| Cajueiro | 3 | 1 | Oliveira | 2 | - |
| Campestre | 15 | 2* | Palestina | 1 | - |
| Campo Alegre | 9 | 1 | Palmeira dos Índios | 63 | 3 |
| Campo Grande | 6 | 1 | Pão de Açúcar | 4 | 1 |
| Canapi | 1 | - | Paripueira | 13 | 3 |
| Capela | 13 | - | Passo de Camaragibe | 4 | 1 |
| Carneiros | 5 | - | Paulo Jacinto | 10 | 2 |
| Coité do Noia | 4 | - | Penedo | 13 | 2 |
| Colônia Leopoldina | 9 | - | Piaçabuçu | 9 | 1 |
| Coqueiro Seco | 9 | - | Pilar | 48 | 4 |
| Coruripe | 56 | 3 | Pindoba | 4 | - |
| Craibas | 7 | - | Piranhas | 2 | - |
| Delmiro Gouveia | 5 | 1 | Poço das Trincheiras | 1 | - |
| Dois Riachos | 1 | - | Porto Calvo | 62 | 1 |
| Feira Grande | 8 | - | Porto de Pedras | 7 | - |
| Feliz Deserto | 1 | - | Porto Real do Colégio | 5* | 1* |
| Flexeiras | 3 | 1 | Quebrangulo | 13 | - |
| Girau do Ponciano | 7 | - | Rio Largo | 88 | 5 |
| Ibateguara | 1 | 1 | Roteiro | 3 | - |
| Igaci | 1 | - | Santa Luzia do Norte | 31 | - |
| Inhapi | 1 | - | Santana do Ipanema | 35 | 3 |
| Jacuípe | 3 | - | São José da Laje | 25 | - |
| Japaratinga | 8 | 1 | São José da Tapera | 8 | - |
| Jaramataia | 1 | - | São Luís do Quitunde | 17 | - |
| Jequiá da Praia | 29 | 2 | São Miguel dos Campos | 44 | 1 |
| Joaquim Gomes | 5 | 2 | São Miguel dos Milagres | 17 | 1 |
| Jundiá | 1 | - | São Sebastião | 67 | - |
| Junqueiro | 24 | - | Satuba | 83 | 2 |
| Lagoa da Canoa | 1 | 1 | Senador Rui Palmeira | 1 | - |
| Limoeiro de Anadia | 6 | 1 | Tanque D'Arca | 9 | - |
| Maceió | 2.905 | 162 | Taquarana | 11 | - |
| Major Izidorio | 8 | - | Teotônio Vilela | 42 | 1 |
| Mar Vermelho | 3 | - | União Dos Palmares | 55 | 7 |
| Maragogi | 20 | 2 | Viçosa | 11 | 1 |
| Maravilha | 3 | - | Total | 4.413** | 250*** |

Contate o CIEVS/AL para NOTIFICAÇÃO e informações técnicas: por telefone: (82) 3315-2059/ 0800 284 5415 (Horário comercial – todos os dias); (82) 98882-9752 (24 h) e por e-mail: notifica@saude.al.gov.br.

Fonte: CIEVS/AL dados em 20/5/2020

* Dois (2) Casos/Óbitos ocorridos em outros estados (PE e SE)

** Vinte e cinco (25) são residentes em outros estados (DF, PE, RJ, SP, BA e SC)

*** Três (3) óbitos são residentes de outros estados: São Paulo, Pernambuco e Santa Catarina

20 DE MAIO DE 2020

Nº 75

TAXA DE INCIDÊNCIA

Tabela 3 – Taxa de incidência (por 100.000 hab.) da COVID-19, segundo município de residência. Alagoas, 2020.

